


Rheinland-Pfalz

Stadt
Wadern

Gemarkung
Wadrill







Stadt
Wadern

Gemarkung
Wadrill

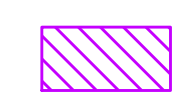





 Naturschutzgebiet N 6407-302

Lebensraumtyp

-  3150 Natürliche eutrophe Seen
 -  6230* Artenreiche submontane Borstgrasrasen
 -  6410 Pfeifengraswiesen
 -  6430 Feuchte Hochstaudenfluren
 -  6510 Magere Flachland-Mähwiesen
 -  91E0* Erlen-, Eschen- und Weichholzaunwald
- * = prioritär zu schützender Lebensraumtyp



überlagert

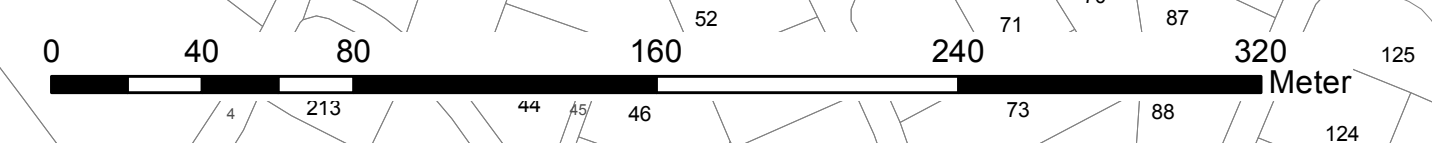
-  Lebensraum der Art Großer Feuerfalter
-  Lebensraum der Art Biber
-  Lebensraum der Art Bachneunauge
-  Lebensraum der Art Gropppe

Erhaltungszustand

- A hervorragend
- B gut
- C mäßig
- D nicht signifikant

Grenzen

-  Landesgrenze
-  Flurbereinigungsverfahren Wadrill



Katasterkarte Maßstab 1:2000 Blatt 1/3

zur Verordnung über das Naturschutzgebiet

N 6407-302 Wadrilltal

vom

Ministerium für Umwelt und Verbraucherschutz

Hinweis:
Ein Teilbereich befindet sich im Flurbereinigungsverfahren Wadrill. Für diesen Teilbereich können sich die Flurstücksgrenzen und Flurstücksbezeichnungen ändern.

Anschlußblatt 2