




Legende

-  Baumhecke
-  Gebüsch/Feldgehölz
-  Acker
-  Extensivwiese trockener Standorte
-  brachliegendes Grünland
-  Ufergehölzsaum

-  Planungsraum (Datenlieferung LUA 2013)
-  gemeldete Gebietsgrenze (2004)

Auftraggeber



Maßstab

1 : 2000

Datum

Änderung

02.03.2015

Bearbeitung



Altforweilerstr. 12
66740 Saarlouis
Tel.: 06831/46378
Fax: 06831/2228
email: Stephan.MaasSLS@t-online.de

Projekt

Natura 2000-Managementplanung 2014

FFH-Gebiet 6506-302 „Wiesenland-
schaft bei Düppenweiler“

Teilgebiet 1 - Kirmesbrück

Planinhalt

Biotopstrukturtypen

Plan-Nr.

1.1