





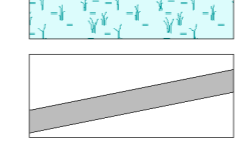






# Legende

-  Baumhecke
-  Ufergehölz und Feuchtgebüsch
-  junge Aufforstungsfläche
-  Acker
-  Zwischenmoor
-  wechselfeuchte-nasse Wiese/Pfeifengraswiese
-  Niedermoorkomplex
-  vollversiegelte Fläche

-  Planungsraum (Datenlieferung LUA 2013)
-  gemeldete Gebietsgrenze (2004)

Auftraggeber



Maßstab  
1 : 2000

Datum  
02.03.2015

Bearbeitung  
  
 Altforweilerstr. 12  
 66740 Saarlouis  
 Tel.: 06831/46378  
 Fax: 06831/2228  
 email: Stephan.MaasSLS@t-online.de

Projekt  
**Natura 2000-Managementplanung 2014**  
**FFH-Gebiet 6506-302 „Wiesenland-**  
**schaft bei Düppenweiler“**  
**Teilgebiet 3 - Im Pützweiher**

Planinhalt

Biotopstrukturtypen

Plan-Nr. 1.3