

F1.10

Der Helleberg

Auf die Bettstädter Felder








F1.10



F1.10

FL. 5

F1.10

Legende

-  Laubwald
-  Nadelholzaufforstung
-  Wildacker
-  Grünlandbrache
-  Niedermoorkomplex
-  Pfeifengraswiese
-  teilversiegelte Fläche

-  Planungsraum (Datenlieferung LUA 2013)
-  gemeldete Gebietsgrenze (2004)

Auftraggeber



Maßstab 1 : 2000

Projekt
Natura 2000-Managementplan 2014
FFH-Gebiet 6506-302 „Wiesenland-
schaft bei Düppenweiler“
Teilgebiet 5 - Quellgebiet des Piesbach

Datum Änderung
02.03.2015

Planinhalt

Bearbeitung



Biotopstrukturtypen

Altforweilerstr. 12
66740 Saarlouis
Tel.: 06831/46378
Fax: 06831/2228
email: Stephan.MaasSLS@t-online.de

Plan-Nr. 1.5