

## Fundstellen planungsrelevanter Arten

○ Eriophorum angustifolium

Quellen: ○ ABDS - Datenbank 2013

✱ eigene Erhebungen 2013-2014

## Legende

### Lebensraumtypen des Anhang I

6410

Pfeifengraswiese auf  
kalkarmen Standorten


### Bewertung des Erhaltungszustandes

**A - hervorragend**


**B - gut**

**C - mittel bis schlecht**

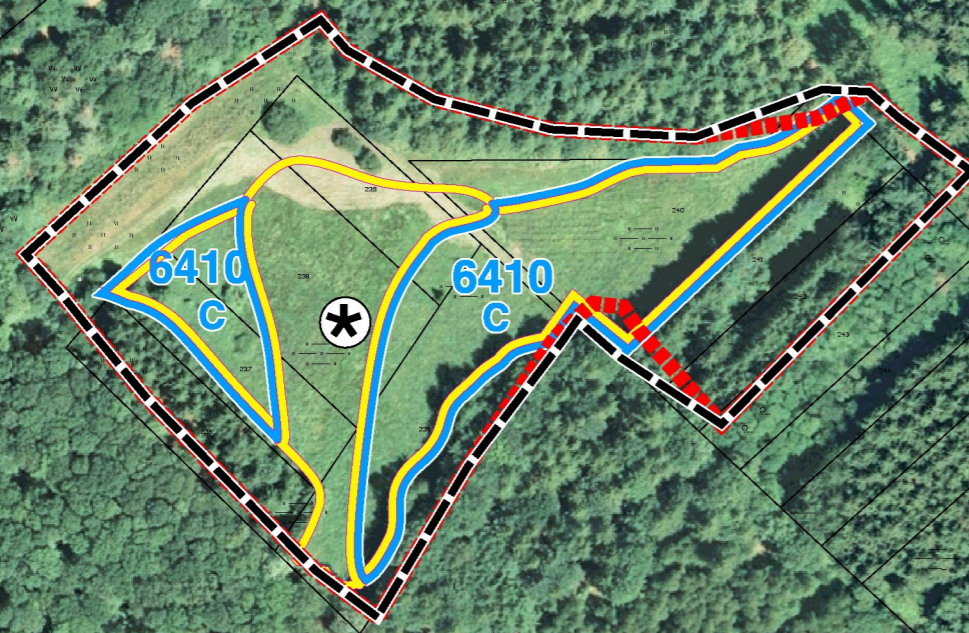
### Geschützte Flächen nach Paragraph 30 BNatSchG



Planungsraum (Datenlieferung LUA 2013)



gemeldete Gebietsgrenze (2004)



Auftraggeber

Saarland

Ministerium für Umwelt  
und Verbraucherschutz

Maßstab

1 : 2000

Datum

Änderung

02.05.2015

Bearbeitung

**Dr. Maas**  
Büro für Ökologie und Planung

Altforweilerstr. 12  
66740 Saarlouis  
Tel.: 06831/46378  
Fax: 06831/2228  
email: Stephan.MaasSLS@t-online.de

Projekt

Natura 2000-Managementplanung 2014

FFH-Gebiet 6506-302 „Wiesenland-  
schaft bei Düppenweiler“

Teilgebiet 5 - Quellgebiet des Piesbach

Planinhalt

FFH-Lebensraumtypen und  
geschützte Biotope  
nach § 30 BNatSchG

Plan-Nr.

2.5