


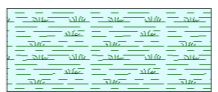
**Einzelmaßnahme:**  
Zwischenmoor und anschließendes Feuchtgebiet entbuschen

**Bewirtschaftungskonzept für das (genutzte) Grünland**  
Streuwiesennutzung (Pflege) des Feuchtgebietes  
Mahd alle 2-3 Jahre nach dem 1. Juli, Mahdgut aus-  
tragen,  
keine Düngung, keine Beweidung


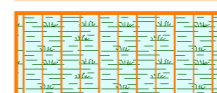
**Landwirtschaftliche Nutzflächen**

**BESTAND PLANUNG**

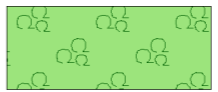


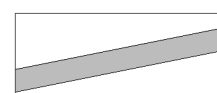

**(A) Erhalt und Optimierung der FFH-Lebensraumtypen**



-  Pfeifengraswiese/wechselfeuchte-nasse Wiese (6410)
-  Übergangsmoor/Zwischenmoor (7140)

**(B) Neuentwicklung von FFH-Lebensraumtypen**

-  ins Streuwiesengelände vordringende Gehölze regelmäßig entfernen
-  ins Zwischenmoor vordringendes Gebüsch regelmäßig entfernen

**Sonstige (keine FFH-Lebensraumtypen)**

-  Baumhecke
-  Ufergehölz und Feuchtgebüsch
-  Niedermoorkomplex
-  vollversiegelte Fläche
-  Gewässer

-  Planungsraum (Datenlieferung LUA 2013)
-  gemeldete Gebietsgrenze (2004)

Auftraggeber



Maßstab  
1 : 2000

Datum  
02.03.2015

Bearbeitung  
**Dr. Maas**  
Büro für Ökologie und Planung  
Altforweilerstr. 12  
66740 Saarlouis  
Tel.: 06831/46378  
Fax: 06831/2228  
email: Stephan.MaasSLS@t-online.de

Projekt  
**Natura 2000-Managementplan 2014**  
FFH-Gebiet 6506-302 „Wiesenland-  
schaft bei Düppenweiler“  
**Teilgebiet 3 - Im Pützweiher**

Planinhalt  
**Bewirtschaftungs- und Pflege-  
konzept**

Plan-Nr. **3.3**