





**Naturschutzfachlicher
Grundlagenteil
FFH-Gebiet (DE 6507-302)
„Steinbach - Truppenübungsgelände“
auf dem Standortübungsplatz
Lebach**

- Übersicht FFH-Gebiet -

-  Grenze Übungsplatz
-  FFH-Gebiet DE 5130302
-  Vereinbarungsgebiet

1:3.000
0 0,1 0,2 0,3 0,4 Kilometer



Kartierung:
Bundesamt für Infrastruktur, Umweltschutz
und Dienstleistungen der Bundeswehr

FÖA Landschaftsplanung GmbH

Ministerium für Umwelt und Verbraucherschutz des Saarlandes

Bearbeitung:
Bundesamt für Infrastruktur, Umweltschutz
und Dienstleistungen der Bundeswehr

Kartierzeitraum: 2011 - 2014

Stand: Februar 2017

