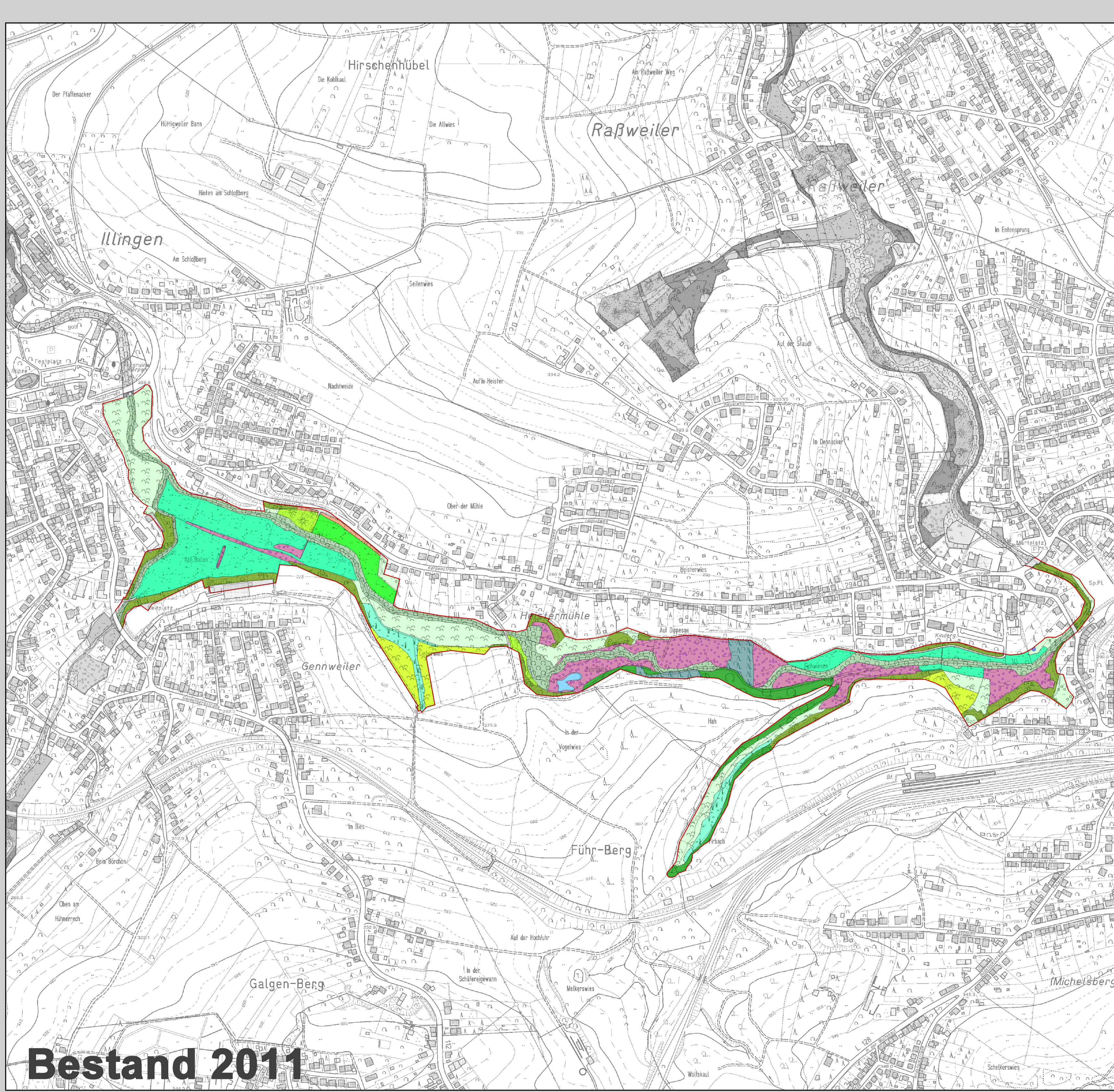


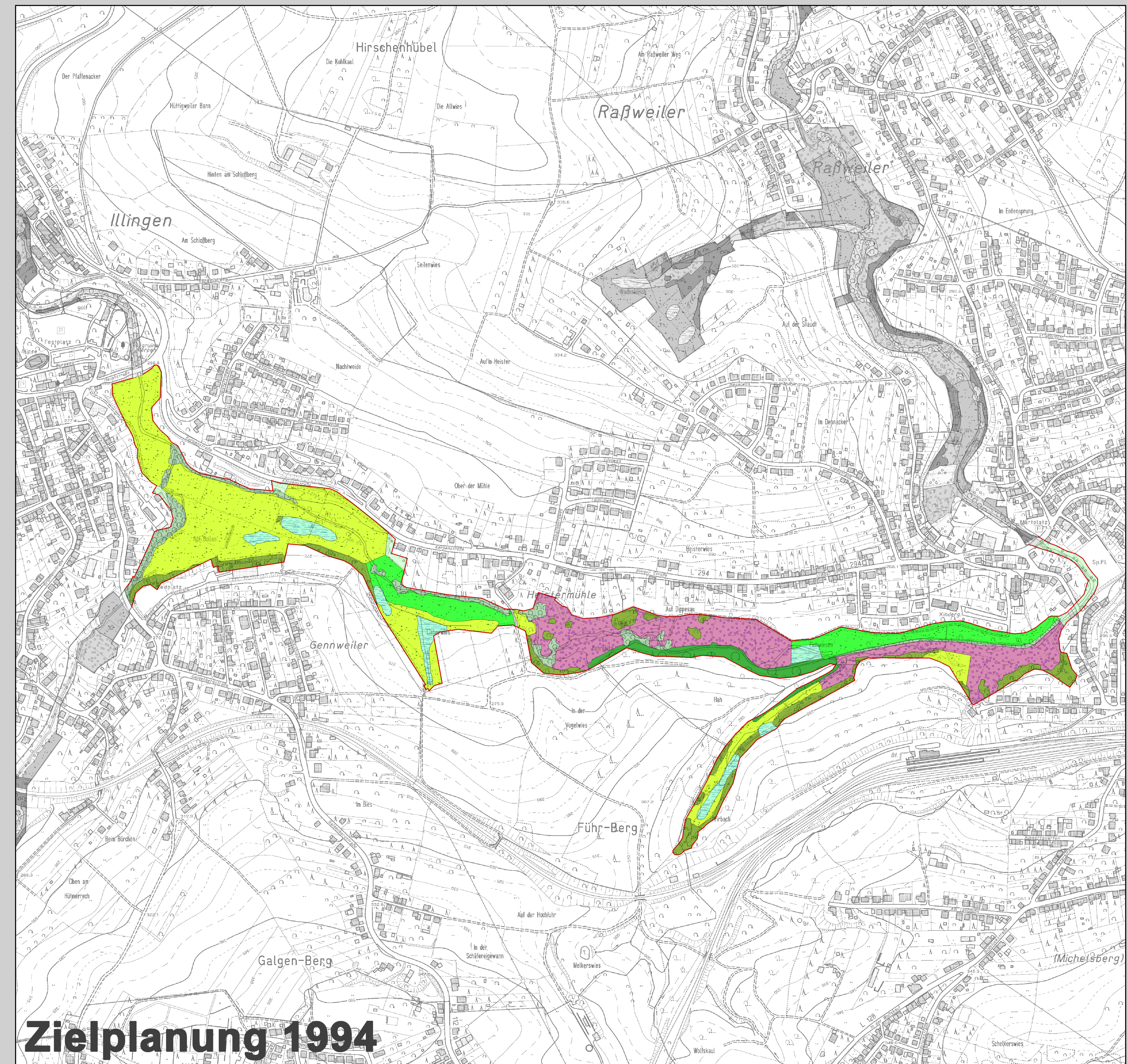
Legende Bestand 1994 und 2011

- Wälder**
- Bach- und Quell-Erlen-Eschenwald
 - Forste und standortfremde Gehölze
 - Schlagfluren
 - sonstige Laubwälder
- Gehölzbestände außerhalb des Waldes**
- Baumhecken
 - Ufergehölzsaum einschl. Fließgewässer
- Nass-/Feuchtbrachen**
- mesotrophe Nassbrachen
 - eutrophe Nassbrachen
- Wirtschaftsgrünland**
- Wiesenfuchsschwanz-Kriechhahnenfußwiese
 - Glatthaferswiese, typisch
 - Glatthaferswiese, mager, artenreich
 - Grünlandbrache
 - Nasswiese
 - Waldbinsensumpf
 - Pfeifengrasbestände
 - Borstgrasrasen
 - Nassweide
 - Fettweide
 - magere Fettweide
- Äcker**
- Acker
- Sonstige Typen**
- Teichanlagen, naturnah
 - Teichanlagen, naturnah
 - Freizeitanlagen und siedlungnahe Flächen
 - Bebauung und Verkehrsflächen
 - diverse Trockenbrachen



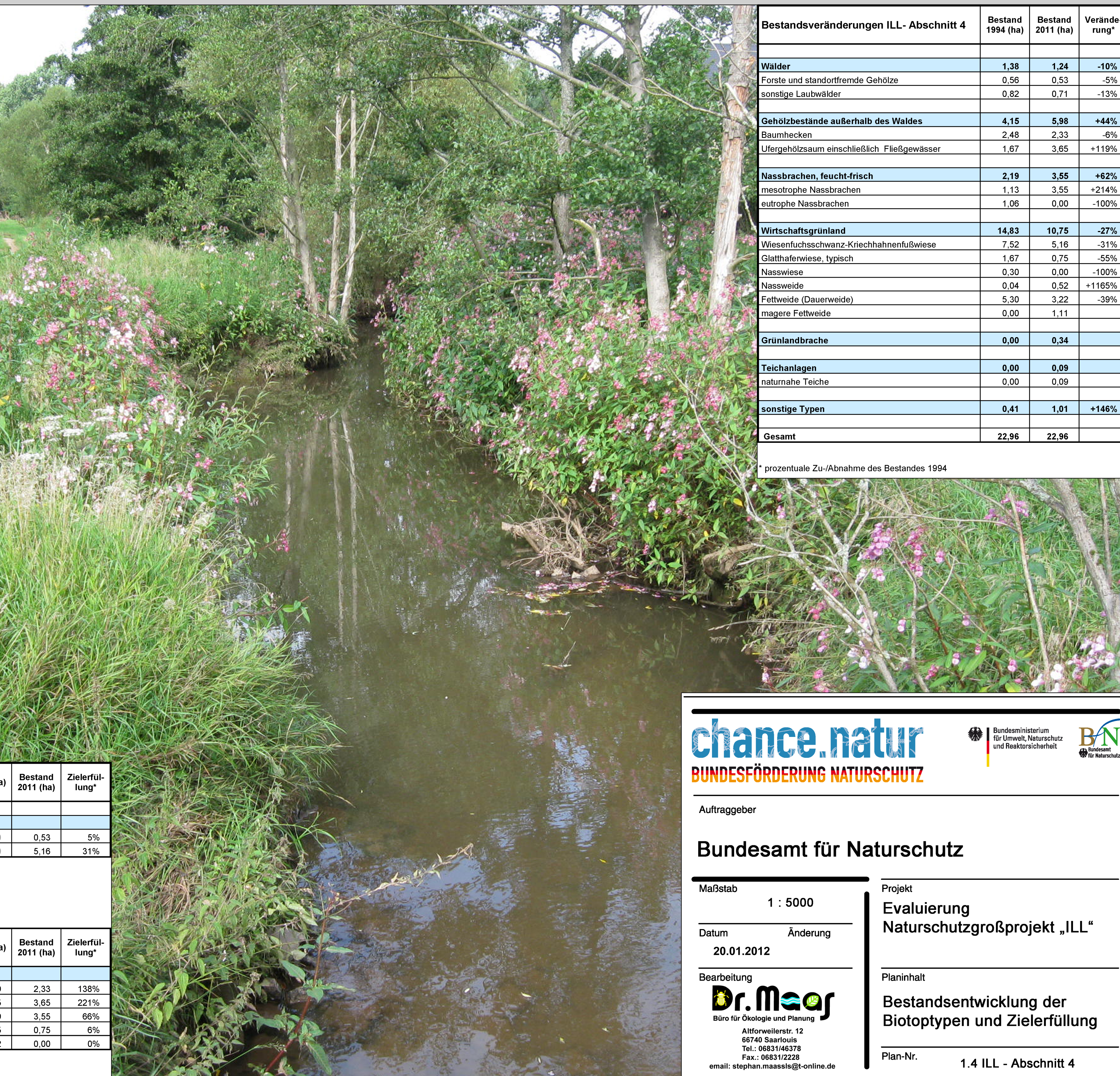
Bestand 2011

Bestand 1994



Legende Zielplan

- Wälder**
- sonstige Laubwälder
- Gehölzbestände außerhalb des Waldes**
- Baumhecken
 - Ufergehölzsaum einschl. Fließgewässer
- Nass-/Feuchtbrachen**
- Nassbrachen
- Wirtschaftsgrünland**
- Auwiese (-weide)
 - Glatthaferswiese (-weide), mager, artenreich
 - diverse Trockenbrachen inkl. Grünlandbrachen
 - Nasswiese
 - Borstgrasrasen
- Sonstige Typen**
- Teichanlagen, naturnah
 - Freizeitanlagen und siedlungnahe Flächen
 - Bebauung und Verkehrsflächen



Bestandsveränderungen ILL - Abschnitt 4	Bestand 1994 (ha)	Bestand 2011 (ha)	Veränderung*
Wälder	1,38	1,24	-10%
Forste und standortfremde Gehölze	0,56	0,53	-5%
sonstige Laubwälder	0,82	0,71	-13%
Gehölzbestände außerhalb des Waldes	4,15	5,98	+44%
Baumhecken	2,48	2,33	-6%
Ufergehölzsaum einschließlich Fließgewässer	1,67	3,65	+119%
Nassbrachen, feucht-frisch	2,19	3,55	+62%
mesotrophe Nassbrachen	1,13	3,55	+214%
eutrophe Nassbrachen	1,06	0,00	-100%
Wirtschaftsgrünland	14,83	16,75	+27%
Wiesenfuchsschwanz-Kriechhahnenfußwiese	7,52	5,16	-31%
Glatthaferswiese, typisch	1,67	0,75	-55%
Nasswiese	0,30	0,00	-100%
Nassweide	0,04	0,52	+1165%
Fettweide (Dauerweide)	5,30	3,22	-39%
magere Fettweide	0,00	1,11	
Grünlandbrache	0,00	0,34	
Teichanlagen	0,00	0,09	
naturnah Teiche	0,00	0,09	
sonstige Typen	0,41	1,01	+146%
Gesamt	22,96	22,96	

* prozentuale Zu-/Abnahme des Bestandes 1994

Zielerfüllung ILL - Abschnitt 4	Bestand 1994 (ha)	Ziele (ha)	Bestand 2011 (ha)	Zielerfüllung*
Umwandlung von Biotoptypen				
Forste und standortfremde Gehölze	0,56	0,00	0,53	5%
Wiesenfuchsschwanz-Kriechhahnenfußwiese	7,52	0,00	5,16	31%
* prozentualer Anteil des umgewandelten Bestandes 1994				
Zielerfüllung ILL - Abschnitt 4	Bestand 1994 (ha)	Ziele (ha)	Bestand 2011 (ha)	Zielerfüllung*
Entwicklung von Biotoptypen				
Baumhecken	2,48	1,69	2,33	138%
Ufergehölzsaum einschließlich Fließgewässer	1,67	1,65	3,65	221%
Nassbrachen, feucht-frisch	2,19	5,39	3,55	66%
Glatthaferswiese	1,67	11,55	0,75	6%
Nasswiese	0,30	1,02	0,00	0%
* prozentualer Anteil des geplanten Ziels				

chance.natur
BUNDESFÖRDERUNG NATURSCHUTZ

Bundesministerium für Umwelt, Naturschutz und Reaktorsicherheit

Bundesaamt für Naturschutz

Maßstab 1 : 5000

Datum 20.01.2012

Projekt Evaluierung Naturschutzgroßprojekt „ILL“

Planinhalt Bestandsentwicklung der Biotoptypen und Zielerfüllung

Plan-Nr. 1.4 ILL - Abschnitt 4

Bearbeitung **Dr. Maas**
Büro für Ökologie und Planung
Altforstwegstr. 12
66740 Saarfohren
Tel.: 06831/46319
Fax.: 06831/2228
email: stephan.maas@bfn.de