


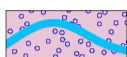


Bewirtschaftungskonzept für das genutzte Wiesengrünland




1-2 schürige Mahd der Flächen
 1. Schnitt ab Mitte Juni
 2. Schnitt ab Anfang September
 (Alternativ bei geringem Aufwuchs: Flächen mulchen)
 Düngung entsprechend dem Entzug

LEGENDE




Flächen ohne Maßnahmen, Sukzessionsflächen

-  1.5 Sonstiger Forst
-  1.8.3 Sonstiges Gebüsch
-  2.7.2.2.1 Wiesenbrache trockener Standorte
-  4.5 wasserführender Graben mit Schilf- und Bachröhricht

Nutzung wie bisher


-  3.1 vollversiegelte Fläche (Asphaltweg)
-  3.8 Erdweg/Grasweg
-  3.5.1 Zierrasen/Intensivrasen

Genutztes Grünland

-  2.2.14.1 Wiese trockener Standorte
-  2.2.15.1 Weide trockener Standorte
-  4.13.2 Hochstaudenfluren (Beweidung möglich)

 wechselfeuchte Stelle

 Flächenbewirtschaftung gemäß Ausführungsplanung zur Erweiterung der Industrie- und Gewerbeflächen im Saarhafen Saarlouis/Dillingen

 Grenze des FFH-Gebietes gemäß Gebietsmeldung an die EU

 Grenze des Planungsraumes

 Grenze des NATURA 2000 Schutzgebietes gemäß Ausweisungsverfahren

Auftraggeber

Saarland

Ministerium für Umwelt,
Energie und Verkehr

Maßstab
1 : 2000

Datum Änderung
02.02.2010

Bearbeitung

Dr. Maas
Büro für Ökologie und Planung
Altforweilerstr. 12
66740 Saarlouis
Tel.: 06831/46378
Fax: 06831/2228

Projekt

FFH - Managementplanung 2009
FFH-Gebiet 6606-304 "Rodener Saarwiesen"

Planinhalt

Bewirtschaftungskonzept

Plan-Nr. 3