






Roden (Saarlouis)

Legende

- Zielsetzung FFH-Arthabitate**
-  Entwicklung/Verbesserung des Habitats des Großen Feuerfalters
 -  Fundpunkte Großer Feuerfalter (*Lycaena dispar*) 2009

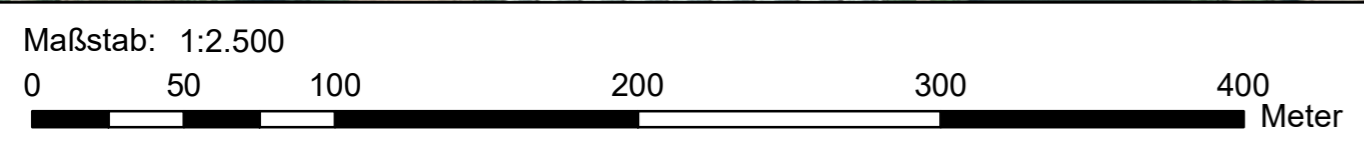
 Natura 2000-Gebietsgrenze „Rodener Saarwiesen“ gem. VO

Managementplan Natura 2000-Gebiet:
 FFH-Gebiet Vogelschutzgebiet

FFH-Gebiet L 6606-304:
„Rodener Saarwiesen“
 Karte 2b: Arten – Bestand und Ziele

Bearbeitung:
naturplan An der Escholmühle 30, 64297 Darmstadt
 Tel. 0 6151 / 39661-0, Fax: 39661-29
 e-mail: info@naturplan.net
 Dr. K. Böger & C. Vogt-Rosendorff

Stand: Februar 2024
 im Auftrag:
 • Ministerium für Umwelt, Klima, Mobilität, Agrar und Verbraucherschutz
SAARLAND  Dieser Managementplan wird im Rahmen des Saarländischen Entwicklungsplans für den ländlichen Raum (SEPL) unter Beteiligung der EU und des Saarlandes, vertreten durch das Ministerium für Umwelt, Klima, Mobilität, Agrar und Verbraucherschutz (MUKMAV), erstellt.



Genehmigungsvermerk: Darstellung auf der Grundlage von Geobasisdaten. Mit Erlaubnis des Landesamtes für Vermessung, Geoinformation und Landesentwicklung; Lizenz-Nr. GDZ 07/2023 vom 15.05.2023