




Legende

-  Plangebiet MaP-2015
-  Aktuelle FFH-Gebietsabgrenzung



Projekt			
FFH-Managementplanung 2015: 6607-301 Wiesenlandschaft bei Wahlschied			
Bezeichnung			
Bestandskarte der nach §22 SNG i.V.m. §30 BNatSchG geschützten Biotope			
Datum	Nummer	Maßstab	Format
11.12.2015	3.1	1:4000	DIN A3
Bemerkung		Bearbeiter	
		Zapp	